



WALIKOTA BATAM
PROPINSI KEPULAUAN RIAU

PERATURAN WALIKOTA BATAM
NOMOR : 18 TAHUN 2015

TENTANG

PERUBAHAN ATAS PERATURAN WALIKOTA BATAM NOMOR
18 TAHUN 2010 TENTANG PEMBAGIAN ZONA MENARA
TELEKOMUNIKASI DI KOTA BATAM

WALIKOTA BATAM,

- Menimbang : bahwa dalam rangka efektifitas penyelenggaraan menara telekomunikasi dan pengendalian terhadap persebaran penempatan menara telekomunikasi, maka perlu dilakukan penyesuaian terhadap Peraturan Walikota Batam Nomor 18 Tahun 2010 tentang Pembagian Zona Menara Telekomunikasi di Kota Batam, yang selanjutnya ditetapkan dengan Peraturan Walikota;
- Mengingat : 1. Pasal 18 ayat (6) Undang-Undang Dasar Negara Republik Indonesia Tahun 1945;
2. Undang-Undang Nomor 53 Tahun 1999 tentang Pembentukan Kabupaten Pelalawan, Kabupaten Rokan Hulu, Kabupaten Rokan Hilir, Kabupaten Siak, Kabupaten Karimun, Kabupaten Natuna, Kabupaten Kuantan Singingi dan Kota Batam (Lembaran Negara Republik Indonesia Tahun 1999 Nomor 181, Tambahan Lembaran Negara Republik Indonesia Nomor 3902) sebagaimana telah diubah beberapa kali terakhir dengan Undang-Undang Nomor 34 Tahun 2008 tentang Perubahan Ketiga Atas Undang-Undang Nomor 53 Tahun 1999 tentang Pembentukan Kabupaten Pelalawan, Kabupaten Rokan Hulu, Kabupaten Rokan Hilir, Kabupaten Siak, Kabupaten Karimun, Kabupaten Natuna, Kabupaten Kuantan Singingi dan Kota Batam (Lembaran Negara Republik Indonesia Tahun 2008 Nomor 107, Tambahan Lembaran Negara Republik Indonesia Nomor 4880);
3. Undang-Undang Nomor 23 Tahun 2014 tentang Pemerintahan Daerah (Lembaran Negara Republik Indonesia Tahun 2014 Nomor 244, Tambahan Lembaran Negara Republik Indonesia Nomor 5587) sebagaimana telah diubah beberapa kali terakhir dengan Undang-Undang Nomor 9 Tahun 2015 tentang Perubahan Kedua Atas Undang-Undang Nomor 23 Tahun 2014 tentang Pemerintahan Daerah (Lembaran Negara Republik Indonesia Tahun 2015

PARAF KOORDINASI	
SEKDA	
ASS _____	
KA _____	
KABAG _____	

Nomor 58, Tambahan Lembaran Negara Republik Indonesia Nomor 5679);

4. Peraturan Daerah Kota Batam Nomor 6 Tahun 2009 tentang Menara Telekomunikasi di Kota Batam (Lembaran Daerah Kota Batam Tahun 2009 Nomor 6, Tambahan Lembaran Daerah Kota Batam Nomor 62);
5. Peraturan Daerah Kota Batam Nomor 1 Tahun 2010 tentang Urusan Pemerintahan Yang Menjadi Kewenangan Pemerintahan Daerah (Lembaran Daerah Kota Batam Tahun 2010 Nomor 1, Tambahan Lembaran Daerah Kota Batam Nomor 67);

MEMUTUSKAN :

Menetapkan : PERUBAHAN ATAS PERATURAN WALIKOTA BATAM NOMOR 18 TAHUN 2010 TENTANG PEMBAGIAN ZONA MENARA TELEKOMUNIKASI DI KOTA BATAM

Pasal I

Beberapa ketentuan dalam Peraturan Walikota Batam Nomor 18 Tahun 2010 tentang Pembagian Zona Menara Telekomunikasi Di Kota Batam (Berita Daerah Kota Batam Tahun 2010 Nomor 121) diubah sebagai berikut :

1. Ketentuan Pasal 2 ayat (2) diubah sehingga berbunyi sebagai berikut :

PASAL 2

- (1) Penempatan dan pesebaran menara telekomunikasi di daerah dibagi dalam beberapa zona.
- (2) Pembagian zona sebagaimana dimaksud pada ayat (1) adalah sebagai berikut :
 - a. Zona I, adalah menara telekomunikasi yang diperbolehkan berjenis tiang microsell meliputi wilayah urban dengan rincian sebagaimana tercantum dalam lampiran I Peraturan Walikota ini.
 - b. Zona II, menara telekomunikasi yang diperbolehkan berjenis menara macrosell yang dikamufase dan tiang microsell meliputi wilayah sub-urban dengan rincian sebagaimana tercantum dalam lampiran II Peraturan Walikota ini.
 - c. Zona III, menara telekomunikasi yang diperbolehkan berjenis menara macrosell konvensional, menara macrosell yang dikamufase dan tiang microsell meliputi wilayah dengan rincian sebagaimana

PARAF KOORDINASI	
Wakil Wali Kota	
Wakil Ketua DPRD	
Wakil Sekretaris Daerah	
Wakil Kepala Dinas	

tercantum dalam lampiran III Peraturan Walikota ini.

2. Diantara Bab II dan Bab III disisipkan 1 (satu) Bab yaitu Bab IIa dan diantara Pasal 2 dan Pasal 3 disisipkan 1 (satu) Pasal yaitu Pasal 2a sehingga berbunyi sebagai berikut :

Bab IIa
Zona Menara dan Standarisasi Menara Microcell
Untuk Pembangunan Baru

Pasal 2a

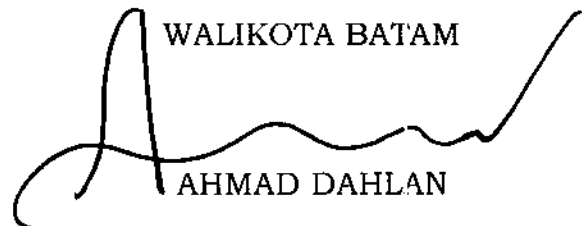
Zona Menara dan Standarisasi menara macrocell untuk pembangunan baru meliputi Peta Arahan untuk penempatan lokasi menara macrocell baik dalam bentuk konvensional maupun kamuflase adalah mengacu pada zona menara sebagaimana tercantum dalam peraturan ini. Zona Menara ini adalah zona menara eksisting untuk menara yang telah berdiri dan beroperasi ketika Peraturan ini ditetapkan dan zona menara baru untuk pembangunan menara-menara baru.

PASAL II

Peraturan Walikota ini mulai berlaku sejak tanggal diundangkan.


Agar setiap orang mengetahuinya, memerintahkan pengundangan Peraturan Walikota ini dengan penempatannya dalam Berita Daerah Kota Batam.

Ditetapkan di Batam
pada tanggal 20 April 2015





WALIKOTA BATAM
AHMAD DAHLAN

Diundangkan di Batam
pada tanggal 20 April 2015

SEKRETARIS DAERAH KOTA BATAM


AGUSSAHIMAN

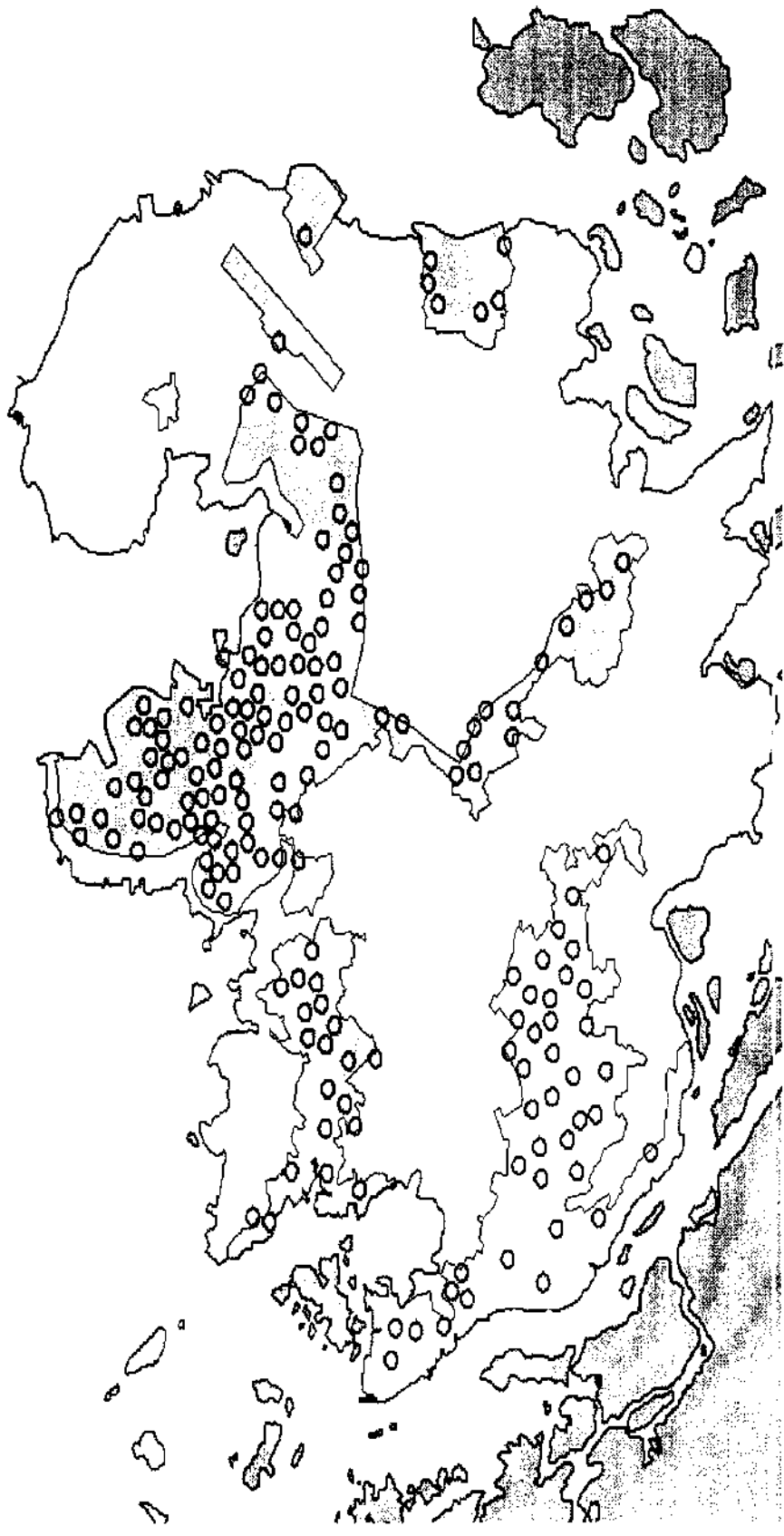
BERITA DAERAH KOTA BATAM
TAHUN 2015 NOMOR 41

KORDINASI	
ASST. DAERAH	
ASS. DAERAH	
KA. DAERAH	

LAMPIRAN I : PERATURAN WALIKOTA BATAM
NOMOR : TAHUN 2015
TANGGAL: APRIL 2015

GAMBAR PETA ZONA 1

ZONA LOKASI MENARA TELEKOMUNIKASI BERSAMA YANG SUDAH ADA/BERDIRI DI DALAM KELOMPOK WILAYAH URBAN



K. C. KOKORINASI	
1	
2	
3	

Penjelasan atas Zona-1 :

Pulau Batam memiliki kepadatan bangunan yang tinggi


Jumlah menara eksisting = 344 menara konvensional (green field dan rooftop)

Jumlah zona menara eksisting = 181 zona


Radius = 150 meter

Tabel titik koordinat pusat zona eksisting yang berada pada Zona-1

No	Site ID	Longitude	Latitude	Status	Class	Kategori
1	Cp_Batam1	104.0043690	1.1224240	eksisting	Urban	Zona-1
2	Cp_Batam2	104.0138270	1.1179750	eksisting	Urban	Zona-1
3	Cp_Batam3	104.0044820	1.1278550	eksisting	Urban	Zona-1
4	Cp_Batam4	104.0145880	1.1232910	eksisting	Urban	Zona-1
5	Cp_Batam5	104.0205370	1.1228140	eksisting	Urban	Zona-1
6	Cp_Batam6	104.0076820	1.1317020	eksisting	Urban	Zona-1
7	Cp_Batam7	104.0013400	1.1358610	eksisting	Urban	Zona-1
8	Cp_Batam8	104.0058960	1.1362040	eksisting	Urban	Zona-1
9	Cp_Batam9	104.0166000	1.1331550	eksisting	Urban	Zona-1
10	Cp_Batam10	104.0121270	1.1320540	eksisting	Urban	Zona-1
11	Cp_Batam11	104.0012370	1.1402260	eksisting	Urban	Zona-1
12	Cp_Batam12	103.9979370	1.1428220	eksisting	Urban	Zona-1
13	Cp_Batam13	103.9952310	1.1381960	eksisting	Urban	Zona-1
14	Cp_Batam14	104.0037810	1.1434190	eksisting	Urban	Zona-1
15	Cp_Batam15	104.0082910	1.1411210	eksisting	Urban	Zona-1
16	Cp_Batam16	104.0125800	1.1420120	eksisting	Urban	Zona-1
17	Cp_Batam17	104.0092710	1.1449080	eksisting	Urban	Zona-1
18	Cp_Batam18	104.0105100	1.1523730	eksisting	Urban	Zona-1
19	Cp_Batam19	104.0119170	1.1577090	eksisting	Urban	Zona-1
20	Cp_Batam20	104.0174070	1.1606670	eksisting	Urban	Zona-1
21	Cp_Batam21	104.0129830	1.1626420	eksisting	Urban	Zona-1
22	Cp_Batam22	104.0058430	1.1628800	eksisting	Urban	Zona-1
23	Cp_Batam23	104.0122060	1.1479030	eksisting	Urban	Zona-1
24	Cp_Batam24	104.0164000	1.1487480	eksisting	Urban	Zona-1
25	Cp_Batam25	104.0211170	1.1561170	eksisting	Urban	Zona-1
26	Cp_Batam26	104.0178340	1.1397480	eksisting	Urban	Zona-1
27	Cp_Batam27	104.0209180	1.1348980	eksisting	Urban	Zona-1
28	Cp_Batam28	104.0236150	1.1410020	eksisting	Urban	Zona-1
29	Cp_Batam29	104.0172190	1.1445040	eksisting	Urban	Zona-1
30	Cp_Batam30	104.0219870	1.1462450	eksisting	Urban	Zona-1
31	Cp_Batam31	104.0259710	1.1504790	eksisting	Urban	Zona-1
32	Cp_Batam32	104.0294540	1.1558140	eksisting	Urban	Zona-1
33	Cp_Batam33	104.0248540	1.1542520	eksisting	Urban	Zona-1
34	Cp_Batam34	104.0258920	1.1592690	eksisting	Urban	Zona-1
35	Cp_Batam35	104.0367970	1.1611150	eksisting	Urban	Zona-1
36	Cp_Batam36	104.0323730	1.1637620	eksisting	Urban	Zona-1
37	Cp_Batam37	104.0342140	1.1554700	eksisting	Urban	Zona-1
38	Cp_Batam38	104.0320840	1.1593820	eksisting	Urban	Zona-1
39	Cp_Batam39	104.0208000	1.1637580	eksisting	Urban	Zona-1
40	Cp_Batam40	104.0195010	1.1693420	eksisting	Urban	Zona-1
41	Cp_Batam41	104.0085380	1.1698370	eksisting	Urban	Zona-1
42	Cp_Batam42	104.0129220	1.1733500	eksisting	Urban	Zona-1



No	Site ID	Longitude	Latitude	Status	Class	Kategori
43	Cp_Batam43	104.0139110	1.1802020	eksisting	Urban	Zona-1
44	Cp_Batam44	104.0090400	1.1792500	eksisting	Urban	Zona-1
45	Cp_Batam45	104.0130080	1.1858500	eksisting	Urban	Zona-1
46	Cp_Batam46	104.0277290	1.1391280	eksisting	Urban	Zona-1
47	Cp_Batam47	104.0329150	1.1404350	eksisting	Urban	Zona-1
48	Cp_Batam48	104.0289090	1.1448090	eksisting	Urban	Zona-1
49	Cp_Batam49	104.0275220	1.1326420	eksisting	Urban	Zona-1
50	Cp_Batam50	104.0315440	1.1339100	eksisting	Urban	Zona-1
51	Cp_Batam51	104.0363100	1.1358690	eksisting	Urban	Zona-1
52	Cp_Batam52	104.0423740	1.1342590	eksisting	Urban	Zona-1
53	Cp_Batam53	104.0467580	1.1385590	eksisting	Urban	Zona-1
54	Cp_Batam54	104.0346260	1.1269250	eksisting	Urban	Zona-1
55	Cp_Batam55	104.0393250	1.1287310	eksisting	Urban	Zona-1
56	Cp_Batam56	104.0359110	1.1317620	eksisting	Urban	Zona-1
57	Cp_Batam57	104.0305930	1.1289580	eksisting	Urban	Zona-1
58	Cp_Batam58	104.0289830	1.1236610	eksisting	Urban	Zona-1
59	Cp_Batam59	104.0332170	1.1208600	eksisting	Urban	Zona-1
60	Cp_Batam60	104.0389750	1.1190200	eksisting	Urban	Zona-1
61	Cp_Batam61	104.0354300	1.1154490	eksisting	Urban	Zona-1
62	Cp_Batam62	104.0473320	1.1312860	eksisting	Urban	Zona-1
63	Cp_Batam63	104.0450260	1.1278110	eksisting	Urban	Zona-1
64	Cp_Batam64	104.0451230	1.1228600	eksisting	Urban	Zona-1
65	Cp_Batam65	104.0512610	1.1268160	eksisting	Urban	Zona-1
66	Cp_Batam66	104.0568280	1.1279110	eksisting	Urban	Zona-1
67	Cp_Batam67	104.0568870	1.1231130	eksisting	Urban	Zona-1
68	Cp_Batam68	104.0220080	1.1146770	eksisting	Urban	Zona-1
69	Cp_Batam69	104.0274810	1.1102070	eksisting	Urban	Zona-1
70	Cp_Batam70	104.0315980	1.1049760	eksisting	Urban	Zona-1
71	Cp_Batam71	104.0333540	1.1094610	eksisting	Urban	Zona-1
72	Cp_Batam72	104.0392860	1.1117120	eksisting	Urban	Zona-1
73	Cp_Batam73	104.0450220	1.1124590	eksisting	Urban	Zona-1
74	Cp_Batam74	104.0454780	1.1172950	eksisting	Urban	Zona-1
75	Cp_Batam75	104.0458240	1.1070470	eksisting	Urban	Zona-1
76	Cp_Batam76	104.0405240	1.1052030	eksisting	Urban	Zona-1
77	Cp_Batam77	104.0499020	1.1142260	eksisting	Urban	Zona-1
78	Cp_Batam78	104.0522650	1.1186790	eksisting	Urban	Zona-1
79	Cp_Batam79	104.0532590	1.1107340	eksisting	Urban	Zona-1
80	Cp_Batam80	104.0570310	1.1187570	eksisting	Urban	Zona-1
81	Cp_Batam81	104.0592460	1.1092390	eksisting	Urban	Zona-1
82	Cp_Batam82	104.0717910	1.1105100	eksisting	Urban	Zona-1
83	Cp_Batam83	104.0647000	1.1066690	eksisting	Urban	Zona-1
84	Cp_Batam84	104.0688190	1.1040610	eksisting	Urban	Zona-1
85	Cp_Batam85	104.0602400	1.1000660	eksisting	Urban	Zona-1
86	Cp_Batam86	104.0655030	1.0992620	eksisting	Urban	Zona-1
87	Cp_Batam87	104.0541770	1.0998720	eksisting	Urban	Zona-1
88	Cp_Batam88	104.0039470	1.1172220	eksisting	Urban	Zona-1
89	Cp_Batam89	103.9147290	1.0472620	eksisting	Urban	Zona-1
90	Cp_Batam90	103.9421410	1.0169040	eksisting	Urban	Zona-1
91	Cp_Batam91	103.9592630	1.0296390	eksisting	Urban	Zona-1




No	Site ID	Longitude	Lattitude	Status	Class	Kategori
92	Cp_Batam92	103.9501720	1.0324210	eksisting	Urban	Zona-1
93	Cp_Batam93	103.9489850	1.0369290	eksisting	Urban	Zona-1
94	Cp_Batam94	103.9447680	1.0403760	eksisting	Urban	Zona-1
95	Cp_Batam95	103.9380500	1.0377210	eksisting	Urban	Zona-1
96	Cp_Batam96	103.9283030	1.0314860	eksisting	Urban	Zona-1
97	Cp_Batam97	103.9260600	1.0434190	eksisting	Urban	Zona-1
98	Cp_Batam98	103.9582060	1.0389220	eksisting	Urban	Zona-1
99	Cp_Batam99	103.9538570	1.0448870	eksisting	Urban	Zona-1
100	Cp_Batam100	103.9367290	1.0477990	eksisting	Urban	Zona-1
101	Cp_Batam101	103.9431840	1.0483320	eksisting	Urban	Zona-1
102	Cp_Batam102	103.9512200	1.0505890	eksisting	Urban	Zona-1
103	Cp_Batam103	103.9394940	1.0541650	eksisting	Urban	Zona-1
104	Cp_Batam104	103.9687470	1.0350800	eksisting	Urban	Zona-1
105	Cp_Batam105	103.9764950	1.0356790	eksisting	Urban	Zona-1
106	Cp_Batam106	103.9630790	1.0446250	eksisting	Urban	Zona-1
107	Cp_Batam107	103.9892960	1.0431750	eksisting	Urban	Zona-1
108	Cp_Batam108	103.9849500	1.0390630	eksisting	Urban	Zona-1
109	Cp_Batam109	104.0366680	1.1488990	eksisting	Urban	Zona-1
110	Cp_Batam110	104.0345410	1.0932450	eksisting	Urban	Zona-1
111	Cp_Batam111	104.0329030	1.0874870	eksisting	Urban	Zona-1
112	Cp_Batam112	104.0734060	1.1021610	eksisting	Urban	Zona-1
113	Cp_Batam113	104.0772650	1.1057200	eksisting	Urban	Zona-1
114	Cp_Batam114	104.0836900	1.1064450	eksisting	Urban	Zona-1
115	Cp_Batam115	104.0948240	1.1081370	eksisting	Urban	Zona-1
116	Cp_Batam116	104.0966140	1.1166970	eksisting	Urban	Zona-1
117	Cp_Batam117	104.0914860	1.1118780	eksisting	Urban	Zona-1
118	Cp_Batam118	104.0919340	1.1174020	eksisting	Urban	Zona-1
119	Cp_Batam119	104.1009200	1.1242600	eksisting	Urban	Zona-1
120	Cp_Batam120	104.1070970	1.1283300	eksisting	Urban	Zona-1
121	Cp_Batam121	104.1024430	1.1320330	eksisting	Urban	Zona-1
122	Cp_Batam122	104.1136570	1.1231510	eksisting	Urban	Zona-1
123	Cp_Batam123	104.1361580	1.1156720	eksisting	Urban	Zona-1
124	Cp_Batam124	103.9598360	1.0529710	eksisting	Urban	Zona-1
125	Cp_Batam125	103.9672350	1.0498260	eksisting	Urban	Zona-1
126	Cp_Batam126	103.9697530	1.0453750	eksisting	Urban	Zona-1
127	Cp_Batam127	103.9744810	1.0454540	eksisting	Urban	Zona-1
128	Cp_Batam128	103.9795160	1.0410030	eksisting	Urban	Zona-1
129	Cp_Batam129	103.9827170	1.0476820	eksisting	Urban	Zona-1
130	Cp_Batam130	103.9753950	1.0511340	eksisting	Urban	Zona-1
131	Cp_Batam131	103.9792820	1.0559720	eksisting	Urban	Zona-1
132	Cp_Batam132	103.9700550	1.0547400	eksisting	Urban	Zona-1
133	Cp_Batam133	103.9197640	1.0573080	eksisting	Urban	Zona-1
134	Cp_Batam134	103.9770560	1.1222150	eksisting	Urban	Zona-1
135	Cp_Batam135	103.9788520	1.1172790	eksisting	Urban	Zona-1
136	Cp_Batam136	103.9688830	1.1069410	eksisting	Urban	Zona-1
137	Cp_Batam137	103.9779130	1.1121210	eksisting	Urban	Zona-1
138	Cp_Batam138	103.9734870	1.1107350	eksisting	Urban	Zona-1
139	Cp_Batam139	103.9716910	1.1154900	eksisting	Urban	Zona-1
140	Cp_Batam140	103.9663690	1.1145250	eksisting	Urban	Zona-1


NO	1
NO	2
NO	3
NO	4

No	Site ID	Longitude	Lattitude	Status	Class	Kategori
141	Cp_Batam141	103.9649350	1.1094680	eksisting	Urban	Zona-1
142	Cp_Batam142	103.9846710	1.1134480	eksisting	Urban	Zona-1
143	Cp_Batam143	103.9615280	1.1029650	eksisting	Urban	Zona-1
144	Cp_Batam144	103.9524410	1.1039060	eksisting	Urban	Zona-1
145	Cp_Batam145	103.9477740	1.1009140	eksisting	Urban	Zona-1
146	Cp_Batam146	103.9472710	1.1094270	eksisting	Urban	Zona-1
147	Cp_Batam147	103.9556060	1.1088630	eksisting	Urban	Zona-1
148	Cp_Batam148	103.9378430	1.1089770	eksisting	Urban	Zona-1
149	Cp_Batam149	103.9382580	1.1191510	eksisting	Urban	Zona-1
150	Cp_Batam150	103.8982890	1.0906510	eksisting	Urban	Zona-1
151	Cp_Batam151	103.9620100	1.0952000	eksisting	Urban	Zona-1
152	Cp_Batam152	103.9285650	1.1300430	eksisting	Urban	Zona-1
153	Cp_Batam153	103.9276840	1.1252580	eksisting	Urban	Zona-1
154	Cp_Batam154	103.9634580	1.0570340	eksisting	Urban	Zona-1
155	Cp_Batam155	103.9051320	1.0893280	eksisting	Urban	Zona-1
156	Cp_Batam156	103.9044540	1.0835590	eksisting	Urban	Zona-1
157	Cp_Batam157	103.9055570	1.0756010	eksisting	Urban	Zona-1
158	Cp_Batam158	103.9129000	1.0732540	eksisting	Urban	Zona-1
159	Cp_Batam159	103.9343770	1.0997050	eksisting	Urban	Zona-1
160	Cp_Batam160	103.9112270	1.0689190	eksisting	Urban	Zona-1
161	Cp_Batam161	103.9168810	1.0704920	eksisting	Urban	Zona-1
162	Cp_Batam162	103.9962930	1.0390420	eksisting	Urban	Zona-1
163	Cp_Batam163	104.0051490	1.0301770	eksisting	Urban	Zona-1
164	Cp_Batam164	104.0358800	1.0637180	eksisting	Urban	Zona-1
165	Cp_Batam165	104.0275190	1.0701180	eksisting	Urban	Zona-1
166	Cp_Batam166	104.0220590	1.0721200	eksisting	Urban	Zona-1
167	Cp_Batam167	104.0321110	1.0670280	eksisting	Urban	Zona-1
168	Cp_Batam168	104.0458300	1.0477570	eksisting	Urban	Zona-1
169	Cp_Batam169	104.0300920	1.0561030	eksisting	Urban	Zona-1
170	Cp_Batam170	104.0357620	1.0558320	eksisting	Urban	Zona-1
171	Cp_Batam171	104.0226610	1.0667240	eksisting	Urban	Zona-1
172	Cp_Batam172	104.0534680	1.0408280	eksisting	Urban	Zona-1
173	Cp_Batam173	104.0587950	1.0353110	eksisting	Urban	Zona-1
174	Cp_Batam174	104.0610230	1.0295320	eksisting	Urban	Zona-1
175	Cp_Batam175	104.0669000	1.0249310	eksisting	Urban	Zona-1
176	Cp_Batam176	104.1216690	1.0775870	eksisting	Urban	Zona-1
177	Cp_Batam177	104.1260940	1.0804780	eksisting	Urban	Zona-1
178	Cp_Batam178	104.1309990	1.0798770	eksisting	Urban	Zona-1
179	Cp_Batam179	104.1224910	1.0603930	eksisting	Urban	Zona-1
180	Cp_Batam180	104.1200890	1.0654540	eksisting	Urban	Zona-1
181	Cp_Batam181	104.1341640	1.0587190	eksisting	Urban	Zona-1

WALIKOTA BATAM

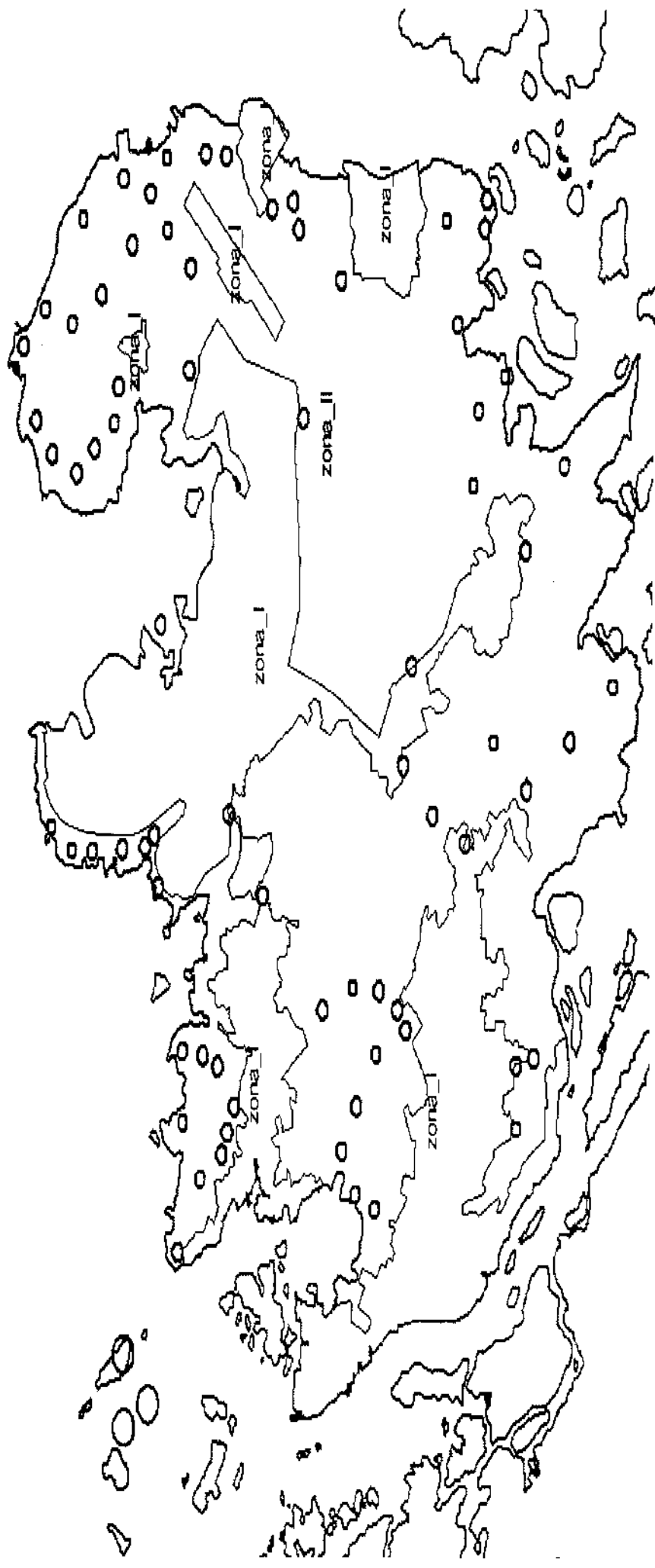


AHMAD DAHLAN



LAMPIRAN II : PERATURAN WALIKOTA BATAM
NOMOR : TAHUN 2015
TANGGAL : APRIL 2015

GAMBAR PETA ZONA 2
ZONA LOKASI MENARA TELEKOMUNIKASI BERSAMA YANG SUDAH ADA/BERDIRI DAN PETA ARAHAN ZONA UNTUK
PEMBANGUNAN MENARA BARU DI DALAM KELOMPOK WILAYAH SUB-URBAN



PEMBANGUNAN	
NO	1
NO	2
NO	3
NO	4
NO	5
NO	6
NO	7
NO	8
NO	9
NO	10
NO	11
NO	12
NO	13
NO	14
NO	15
NO	16
NO	17
NO	18
NO	19
NO	20
NO	21
NO	22
NO	23
NO	24
NO	25
NO	26
NO	27
NO	28
NO	29
NO	30
NO	31
NO	32
NO	33
NO	34
NO	35
NO	36
NO	37
NO	38
NO	39
NO	40
NO	41
NO	42
NO	43
NO	44
NO	45
NO	46
NO	47
NO	48
NO	49
NO	50
NO	51
NO	52
NO	53
NO	54
NO	55
NO	56
NO	57
NO	58
NO	59
NO	60
NO	61
NO	62
NO	63
NO	64
NO	65
NO	66
NO	67
NO	68
NO	69
NO	70
NO	71
NO	72
NO	73
NO	74
NO	75
NO	76
NO	77
NO	78
NO	79
NO	80
NO	81
NO	82
NO	83
NO	84
NO	85
NO	86
NO	87
NO	88
NO	89
NO	90
NO	91
NO	92
NO	93
NO	94
NO	95
NO	96
NO	97
NO	98
NO	99
NO	100

Penjelasan atas Zona-2 :

- Pulau Batam memiliki kepadatan bangunan sedang
- Jumlah menara eksisting = 111 menara konvensional (green field dan rooftop)
- Jumlah zona menara eksisting = 53 zona
- Jumlah zona menara baru = 25 zona
- Radius = 200 meter

Tabel titik koordinat pusat zona eksisting yang berada pada Zona-2

No	Site ID	Longitude	Latitude	Status	Class	Kategori
1	Cp_Batam182	104.009136	1.122388	eksisting	Sub_Urban	Zona-2
2	Cp_Batam183	103.994694	1.146544	eksisting	Sub_Urban	Zona-2
3	Cp_Batam184	104.004923	1.148006	eksisting	Sub_Urban	Zona-2
4	Cp_Batam185	104.002555	1.151161	eksisting	Sub_Urban	Zona-2
5	Cp_Batam186	104.002096	1.158988	eksisting	Sub_Urban	Zona-2
6	Cp_Batam187	103.961243	1.016777	eksisting	Sub_Urban	Zona-2
7	Cp_Batam188	103.95966	1.023009	eksisting	Sub_Urban	Zona-2
8	Cp_Batam189	104.117543	1.137238	eksisting	Sub_Urban	Zona-2
9	Cp_Batam190	104.097179	1.137385	eksisting	Sub_Urban	Zona-2
10	Cp_Batam191	104.046736	1.14637	eksisting	Sub_Urban	Zona-2
11	Cp_Batam192	104.087811	1.097925	eksisting	Sub_Urban	Zona-2
12	Cp_Batam193	104.132411	1.151137	eksisting	Sub_Urban	Zona-2
13	Cp_Batam194	104.140195	1.132255	eksisting	Sub_Urban	Zona-2
14	Cp_Batam195	104.139816	1.125116	eksisting	Sub_Urban	Zona-2
15	Cp_Batam196	104.129334	1.109222	eksisting	Sub_Urban	Zona-2
16	Cp_Batam197	103.894544	1.150683	eksisting	Sub_Urban	Zona-2
17	Cp_Batam198	103.890398	1.148998	eksisting	Sub_Urban	Zona-2
18	Cp_Batam199	103.903336	1.156168	eksisting	Sub_Urban	Zona-2
19	Cp_Batam200	103.961503	1.130878	eksisting	Sub_Urban	Zona-2
20	Cp_Batam201	103.993123	1.110571	eksisting	Sub_Urban	Zona-2
21	Cp_Batam202	103.946151	1.122344	eksisting	Sub_Urban	Zona-2
22	Cp_Batam203	103.959308	1.12566	eksisting	Sub_Urban	Zona-2
23	Cp_Batam204	103.951236	1.119938	eksisting	Sub_Urban	Zona-2
24	Cp_Batam205	103.941725	1.124088	eksisting	Sub_Urban	Zona-2
25	Cp_Batam206	103.922342	1.13907	eksisting	Sub_Urban	Zona-2
26	Cp_Batam207	103.970624	1.089544	eksisting	Sub_Urban	Zona-2
27	Cp_Batam208	103.974458	1.070161	eksisting	Sub_Urban	Zona-2
28	Cp_Batam209	103.970633	1.063778	eksisting	Sub_Urban	Zona-2
29	Cp_Batam210	103.966686	1.060888	eksisting	Sub_Urban	Zona-2
30	Cp_Batam211	103.95149	1.077738	eksisting	Sub_Urban	Zona-2
31	Cp_Batam212	103.942517	1.082792	eksisting	Sub_Urban	Zona-2
32	Cp_Batam213	104.093794	1.161526	eksisting	Sub_Urban	Zona-2
33	Cp_Batam214	104.081509	1.169479	eksisting	Sub_Urban	Zona-2
34	Cp_Batam215	104.076592	1.175426	eksisting	Sub_Urban	Zona-2
35	Cp_Batam216	104.112082	1.167659	eksisting	Sub_Urban	Zona-2
36	Cp_Batam217	104.080347	1.184034	eksisting	Sub_Urban	Zona-2
37	Cp_Batam218	104.086967	1.189578	eksisting	Sub_Urban	Zona-2
38	Cp_Batam219	104.101799	1.194158	eksisting	Sub_Urban	Zona-2
39	Cp_Batam220	104.122077	1.157178	eksisting	Sub_Urban	Zona-2
40	Cp_Batam221	104.135309	1.160232	eksisting	Sub_Urban	Zona-2
41	Cp_Batam222	104.003531	1.040952	eksisting	Sub_Urban	Zona-2

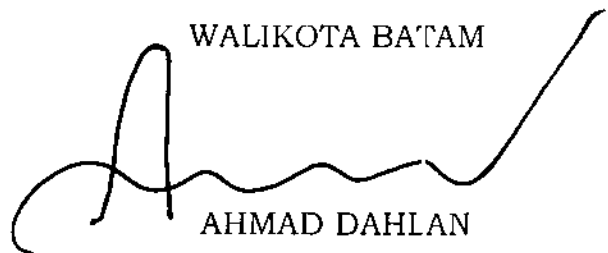
ARAF KE

No	Site ID	Longitude	Lattitude	Status	Class	Kategori
42	Cp_Batam223	104.00897	1.052212	eksisting	Sub_Urban	Zona-2
43	Cp_Batam224	104.018835	1.062389	eksisting	Sub_Urban	Zona-2
44	Cp_Batam225	104.038811	1.059746	eksisting	Sub_Urban	Zona-2
45	Cp_Batam226	104.061789	1.020863	eksisting	Sub_Urban	Zona-2
46	Cp_Batam227	104.014063	1.020006	eksisting	Sub_Urban	Zona-2
47	Cp_Batam228	104.023874	1.005298	eksisting	Sub_Urban	Zona-2
48	Cp_Batam229	104.115207	1.085291	eksisting	Sub_Urban	Zona-2
49	Cp_Batam230	104.125766	1.036001	eksisting	Sub_Urban	Zona-2
50	Cp_Batam231	104.131539	1.03524	eksisting	Sub_Urban	Zona-2
51	Cp_Batam232	104.130863	1.101901	eksisting	Sub_Urban	Zona-2
52	Cp_Batam233	104.125386	1.100002	eksisting	Sub_Urban	Zona-2
53	Cp_Batam234	103.888813	1.154728	eksisting	Sub_Urban	Zona-2

Tabel titik koordinat pusat zona baru yang berada pada Zona-2


No	Site ID	Longitude	Lattitude	Status	Class	Kategori
1	Cp_Batam1	104.0064	1.183154	new	Suburban	Zona-2
2	Cp_Batam2	104.0016	1.16899	new	Suburban	Zona-2
3	Cp_Batam3	104.0019	1.176047	new	Suburban	Zona-2
4	Cp_Batam4	103.947	1.022817	new	Suburban	Zona-2
5	Cp_Batam5	103.9618	1.071037	new	Suburban	Zona-2
6	Cp_Batam6	103.9339	1.077812	new	Suburban	Zona-2
7	Cp_Batam7	103.931	1.071262	new	Suburban	Zona-2
8	Cp_Batam8	103.9623	1.13783	new	Suburban	Zona-2
9	Cp_Batam9	103.948	1.137554	new	Suburban	Zona-2
10	Cp_Batam10	103.9368	1.131404	new	Suburban	Zona-2
11	Cp_Batam11	103.975	1.078905	new	Suburban	Zona-2
12	Cp_Batam12	104.0865	1.162751	new	Suburban	Zona-2
13	Cp_Batam13	104.1394	1.145504	new	Suburban	Zona-2
14	Cp_Batam14	104.125	1.145048	new	Suburban	Zona-2
15	Cp_Batam15	104.1091	1.18671	new	Suburban	Zona-2
16	Cp_Batam16	104.1062	1.17749	new	Suburban	Zona-2
17	Cp_Batam17	104.127	1.173881	new	Suburban	Zona-2
18	Cp_Batam18	104.0746	1.038829	new	Suburban	Zona-2
19	Cp_Batam19	104.0895	1.037297	new	Suburban	Zona-2
20	Cp_Batam20	104.0963	1.028441	new	Suburban	Zona-2
21	Cp_Batam21	104.1066	1.044985	new	Suburban	Zona-2
22	Cp_Batam22	104.0787	1.007738	new	Suburban	Zona-2
23	Cp_Batam23	104.0348	0.990462	new	Suburban	Zona-2
24	Cp_Batam24	104.0235	1.031354	new	Suburban	Zona-2
25	Cp_Batam25	104.1273	1.048805	new	Suburban	Zona-2

WALIKOTA BATAM



AHMAD DAHLAN

RAF KOORDINASI

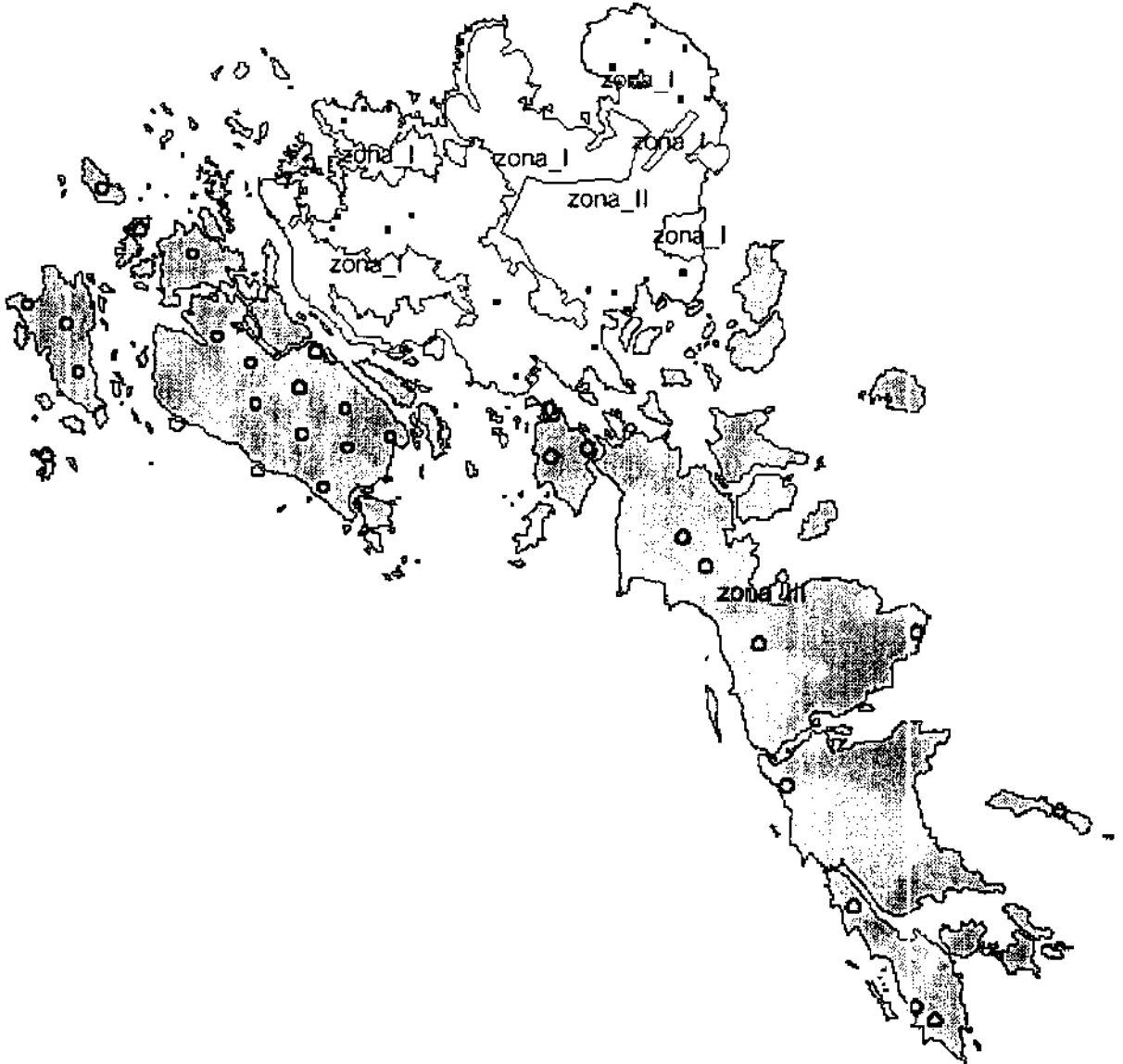


LAMPIRAN III : PERATURAN WALIKOTA BATAM

NOMOR : TAHUN

TANGGAL : APRIL 2015

ZONA LOKASI MENARA TELEKOMUNIKASI BERSAMA YANG SUDAH ADA/BERDIRI DAN PETA ARAHAN ZONA UNTUK PEMBANGUNAN MENARA BARU DI DALAM KELOMPOK WILAYAH RURAL.



KARTU KORDINAT	
KOA	2
S	
U	
W	

Penjelasan atas Zona-3 :

- Pulau Batam memiliki kepadatan bangunan sedang
- Jumlah menara eksisting = 27 menara konvensional (green field dan rooftop)
- Jumlah zona menara eksisting = 16 zona
- Jumlah zona menara baru = 12 zona
- Radius = 400 meter

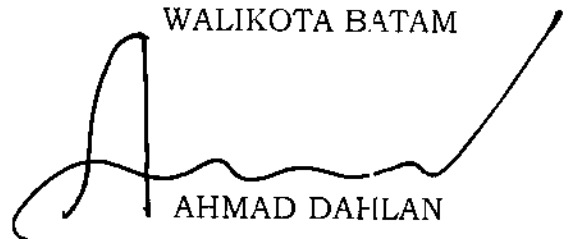
Tabel titik koordinat pusat zona eksisting yang berada pada Zona-3

No	Site ID	Longitude	latitude	Status	Class	Kategori
1	Cp_Batam235	103.8245	1.0699	Eksisting	Rural	Zona-3
2	Cp_Batam236	103.923	1.003461	Eksisting	Rural	Zona-3
3	Cp_Batam237	103.914	0.983807	Eksisting	Rural	Zona-3
4	Cp_Batam238	104.0534	0.973333	Eksisting	Rural	Zona-3
5	Cp_Batam239	104.0548	0.946619	Eksisting	Rural	Zona-3
6	Cp_Batam240	104.0753	0.951231	Eksisting	Rural	Zona-3
7	Cp_Batam241	104.1289	0.902499	Eksisting	Rural	Zona-3
8	Cp_Batam242	104.1417	0.886227	Eksisting	Rural	Zona-3
9	Cp_Batam243	104.1718	0.843091	Eksisting	Rural	Zona-3
10	Cp_Batam244	104.1878	0.764945	Eksisting	Rural	Zona-3
11	Cp_Batam245	104.2255	0.698318	Eksisting	Rural	Zona-3
12	Cp_Batam246	104.2606	0.642896	Eksisting	Rural	Zona-3
13	Cp_Batam247	104.2715	0.635221	Eksisting	Rural	Zona-3
14	Cp_Batam248	104.3411	0.752228	Eksisting	Rural	Zona-3
15	Cp_Batam249	104.2592	0.850325	Eksisting	Rural	Zona-3
16	Cp_Batam250	103.7734	0.944681	Eksisting	Rural	Zona-3

Tabel titik koordinat pusat zona baru yang berada pada Zona-3

No	Site ID	Longitude	Latitude	Status	Class	Kategori
1	Cp_Batam26	103.78428	1.017535	new	Rural	Zona-3
2	Cp_Batam27	103.8899	0.97444	new	Rural	Zona-3
3	Cp_Batam28	103.88666	0.996652	new	Rural	Zona-3
4	Cp_Batam29	103.85373	1.056345	new	Rural	Zona-3
5	Cp_Batam30	103.93953	0.972158	new	Rural	Zona-3
6	Cp_Batam31	103.79115	0.990903	new	Rural	Zona-3
7	Cp_Batam32	103.86803	1.011231	new	Rural	Zona-3
8	Cp_Batam33	103.91544	0.95745	new	Rural	Zona-3
9	Cp_Batam34	103.92755	0.928272	new	Rural	Zona-3
10	Cp_Batam35	103.96465	0.956397	new	Rural	Zona-3
11	Cp_Batam36	103.76184	1.027632	new	Rural	Zona-3
12	Cp_Batam37	103.94136	0.950292	new	Rural	Zona-3

WALIKOTA BATAM



AHMAD DAHLAN

